

ANNEXES SANITAIRES

Juillet 2021

PLAN EAUX USEES (EU) bourg








Echelle : 1/1500 Plan : EU

Commune de Montreuil sous Pérouse
Mairie - 5 rue du Petit Manoir - 35 500 Montreuil sous Pérouse
L'Atelier D'ys
ZA du Triangle Vert- 35 520 La Mézière



Réalisé par dm.EAU
Ferme de la Chauvelière
35 150 JANZE
02.99.47.65.63

LEGENDE :

-  Zones urbanisables
-  Réseau eaux usées gravitaire
-  Poste de refoulement
-  Conduite de refoulement
-  Réseau eaux usées gravitaire projeté
-  Cours d'eau
-  Sens d'écoulement

